

Projectberekening

Dit document geeft een overzicht van de invoer en rekenresultaten van een Projectberekening met AERIUS Calculator. De berekening is uitgevoerd binnen stikstofgevoelige Natura 2000-gebieden, op rekenpunten die overlappen met habitattypen en/of leefgebieden die aangewezen zijn in het kader van de Wet natuurbescherming, gekoppeld aan een aangewezen soort, of nog onbekend maar mogelijk wel relevant, en waar tevens sprake is van een overbelaste of bijna overbelaste situatie voor stikstof.



- [Overzicht](#)
- [Samenvatting situaties](#)
- [Resultaten](#)
- [Detailgegevens per emissiebron](#)

*Deze PDF is een digitaal bestand dat weer in te lezen is in AERIUS. Meer toelichting over deze PDF kunt u vinden in een bijbehorende leeswijzer. Deze leeswijzer en overige documentatie is te raadplegen via:
www.aerius.nl/handleidingen-en-leeswijzers*



Contactgegevens

Rechtspersoon

SAB

Inrichtingslocatie

-,
- Rozendaal

Activiteit

Omschrijving

Pinkenberg

Toelichting

realisatie vitens Rozendaal

Berekening

AERIUS kenmerk

Rt1tTVnEErth

Datum berekening

16 november 2023, 10:08

Rekenconfiguratie

Wnb-rekengrid

Totale emissie

aanlegfase - Beoogd

Rekenjaar
2026

Emissie NH₃
0,2 kg/j

Emissie NO_x
9,6 kg/j

Resultaten

aanlegfase - Beoogd

Hoogste bijdrage

Hexagon

Gebied

Gekarteerd oppervlak met toename (ha)

0,19 mol/ha/j

4270000

Veluwe

172,57 ha

Gekarteerd oppervlak met afname (ha)

0,00 ha

Grootste toename

0,19 mol/ha/j



Grootste afname

0,00 mol/ha/j

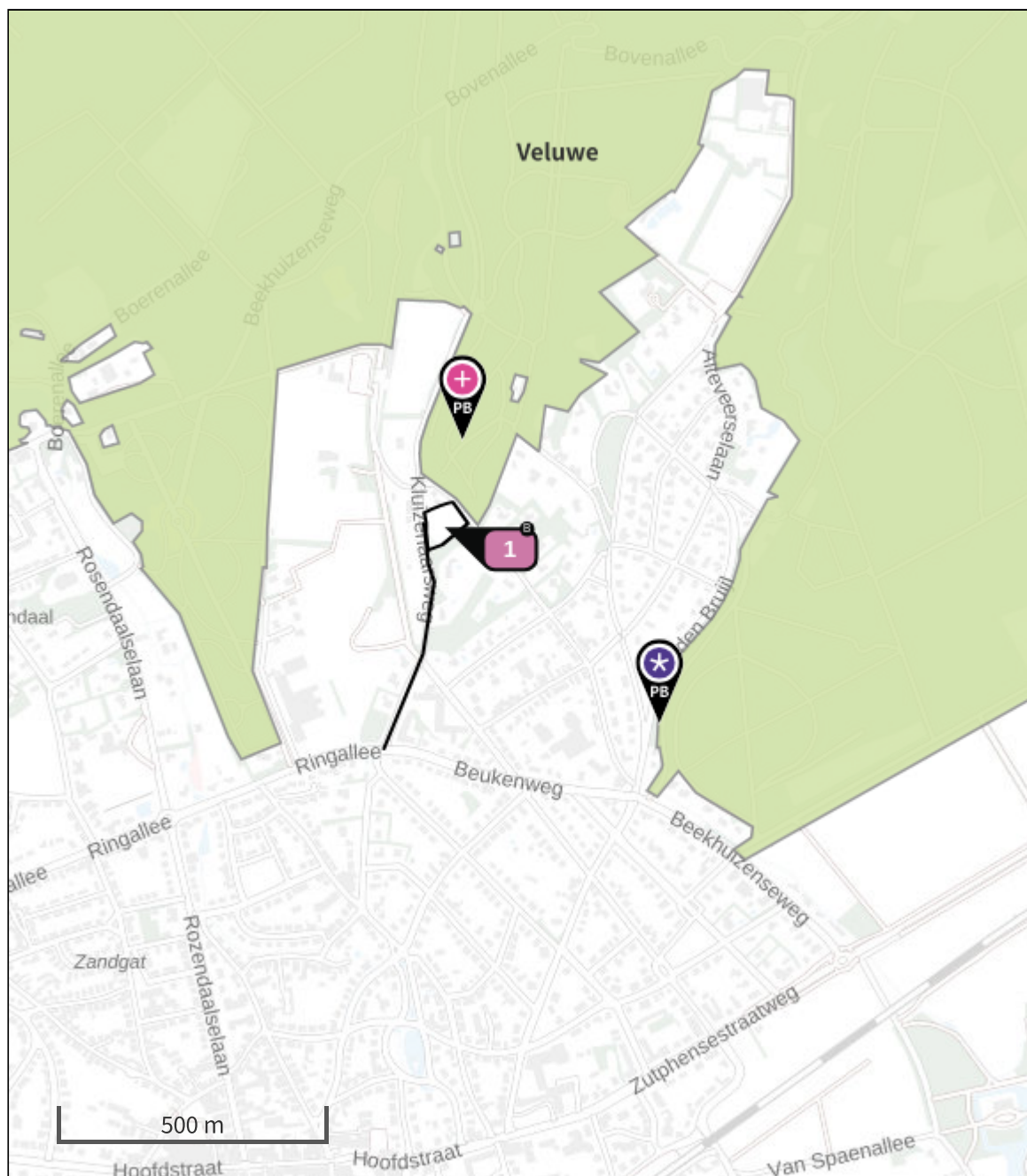




aanlegfase (Beoogd), rekenjaar 2026

Emissiebronnen

	Emissie NH ₃	Emissie NO _x
 Mobiele werktuigen Consumenten mobiele werktuigen ontwikkellocatie	0,1 kg/j	5,9 kg/j
 Verkeersnetwerk	61,1 g/j	3,7 kg/j

Hoogste af- en toename op (bijna) overbelaste stikstofgevoelige Natura 2000 gebieden.



- | | |
|---|--|
|  Habitatrictlijn |  Grootste toename (projectberekening) |
|  Vogelrichtlijn |  Grootste afname (projectberekening) |
|  Vogelrichtlijn, Habitatrictlijn |  Hoogste totaal (achtergrond + projectberekening) |
|  Niet bepaald | |

De letters bij de bronlabels op de kaart geven bij welke type situaties de bronnen horen: beoogde situatie (B), referentiesituatie (R) en/of salderingsituatie (S).

Resultaten stikstofgevoelige Natura 2000 gebieden situatie "aanlegfase" (Beoogd) incl. saldering e/o referentie

	Berekend (ha gekarteerd)	Hoogste totale depositie (mol N/ha/jr)	Met toename (ha gekarteerd)	Grootste toename (mol N/ha/jr)	Met afname (ha gekarteerd)	Grootste afname (mol N/ha/jr)
Totaal	172,57	2.093,03	172,57	0,19	0,00	0,00

Per gebied	Berekend (ha gekarteerd)	Hoogste totale depositie (mol N/ha/jr)	Met toename (ha gekarteerd)	Grootste toename (mol N/ha/jr)	Met afname (ha gekarteerd)	Grootste afname (mol N/ha/jr)
Veluwe (57)	172,57	2.093,03	172,57	0,19	0,00	0,00

aanlegfase, Rekenjaar 2026

1 Mobiele werktuigen | Consumenten mobiele werktuigen

Naam	ontwikkellocatie	NO _x	5,9 kg/j
Locatie	X:195462,08 Y:446649,78	NH ₃	0,1 kg/j
Oppervlakte	0,45 ha		

Naam	Stageklasse	Brandstof- verbruik	Draaiuren	AdBlue verbruik	Stof	Emissie
Damwandmachine	Stage-IV, 2014-2018, 75-560 kW, diesel, SCR: ja	523 l/j	40 u/j	31 l/j	NO _x	3,2 kg/j
					NH ₃	0,1 kg/j
Groutmachine	Stage-IV, 2014-2018, <= 56 kW, diesel, SCR: nee	127 l/j	24 u/j		NO _x	2,7 kg/j
					NH ₃	0,0 kg/j

2 Wegverkeer | Weg

Naam	Wegverkeer realisatiefase	Links	Rechts	NO _x	3,7 kg/j
Locatie	X:195424,2 Y:446435,73	Type scherm	-	NO ₂	1,1 kg/j
Lengte	444,49 m	Hoogte	-	NH ₃	61,1 g/j
Wegtype	Binnen bebouwde kom (normaal)	Afstand tot de weg	-		
Rijrichting	Beide richtingen				
Tunnelfactor	1				
Type hoogteligging	Normaal				
Weghoogte t.o.v. maaiveld	0 m				

Verkeer	Max. snelheid	Aantal voertuigbewegingen	In file
Licht verkeer	Voorgeschreven factoren	1.556,0 /jaar	0,0 %
Middelzwaar vrachtverkeer	Voorgeschreven factoren	150,0 /jaar	0,0 %
Zwaar vrachtverkeer	Voorgeschreven factoren	1.482,0 /jaar	0,0 %
Busverkeer	Voorgeschreven factoren	0,0 /jaar	0,0 %

Disclaimer

Hoewel verstrekte gegevens kunnen dienen ter onderbouwing van een vergunningaanvraag, kunnen er geen rechten aan worden ontleend. De eigenaar van AERIUS aanvaardt geen aansprakelijkheid voor de inhoud van de door de gebruiker aangeboden informatie. Bovenstaande gegevens zijn enkel bruikbaar tot er een nieuwe versie van AERIUS beschikbaar is. AERIUS is een geregistreerd handelsmerk in Europa. Alle rechten die niet expliciet worden verleend, zijn voorbehouden.

Rekenbasis

Deze berekening is tot stand gekomen op basis van

AERIUS versie 2023.0.1_20231106_3125d8b3c1

Database versie 2023.0.1_3125d8b3c1_calculator_nl_stable

Voor meer informatie over de gebruikte methodiek en data zie:

<https://www.aerius.nl/>